

MAPA EWIDENCJI GRUNTÓW

Sekcje mapy: 8.111.08.06

obr. Ustrzyki Dolne 0001: dz. 531/5, 531/13, 531/14, 531/15, 531/16

SKALA 1:2000

Ustrzyki Dolne
Załącznik nr 1 do uchwały
Nr / /21
Rady Miejskiej w Ustrzykach Dolnych
z dnia 2021 r.

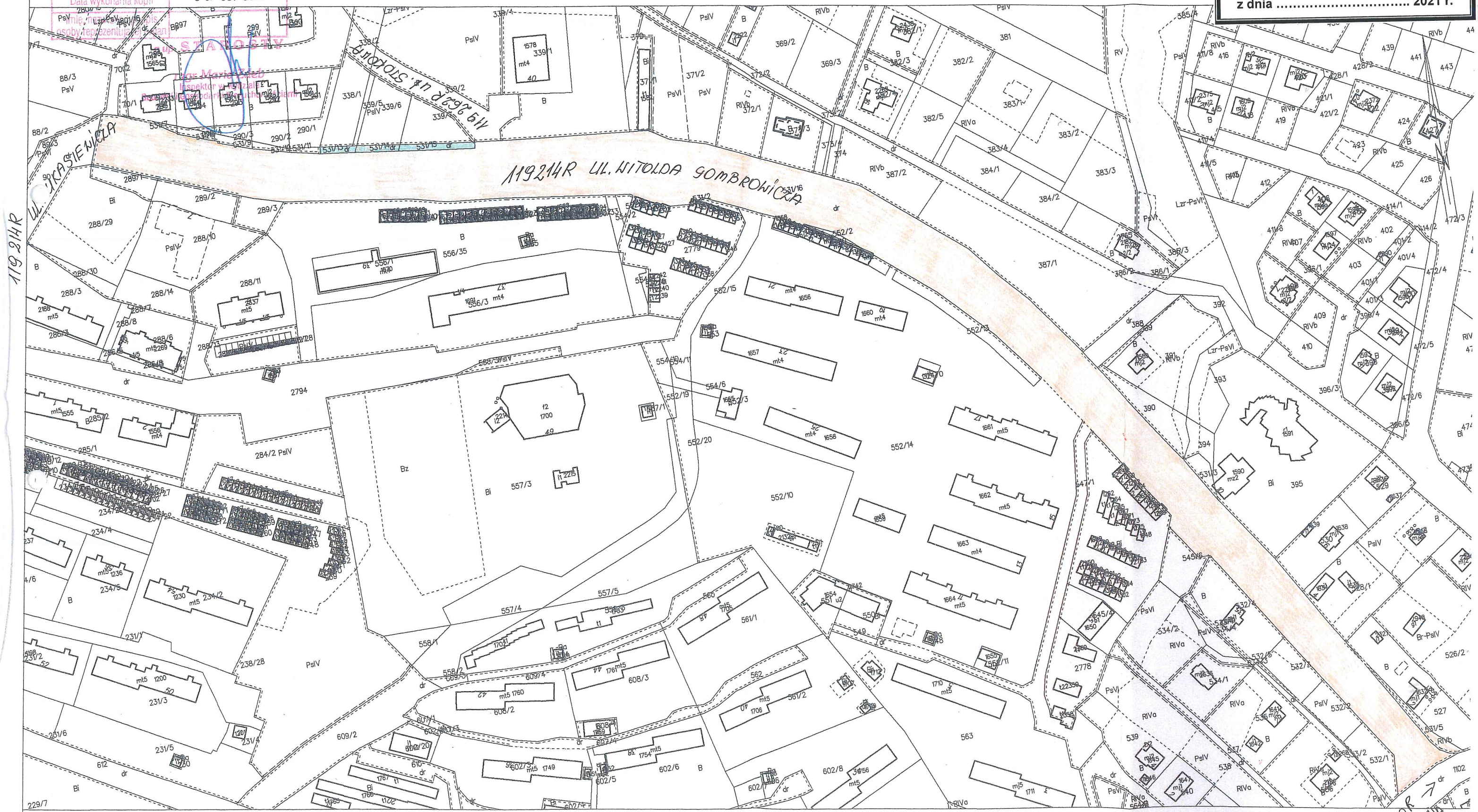
Poświadczam zgodność niniejszej kopii z treścią materiału państwowego zasobu geodezyjnego i kartograficznego

Organ prowadzący państwowy zasób geodezyjny i kartograficzny: **STAROSTA BIESZCZADZKI**

Nazwa materiału zasobu: **602.138.2021**

Identyfikator ewidencyjny materiału zasobu: **05.03.2021**

Data wykonania kopii: **05.03.2021**

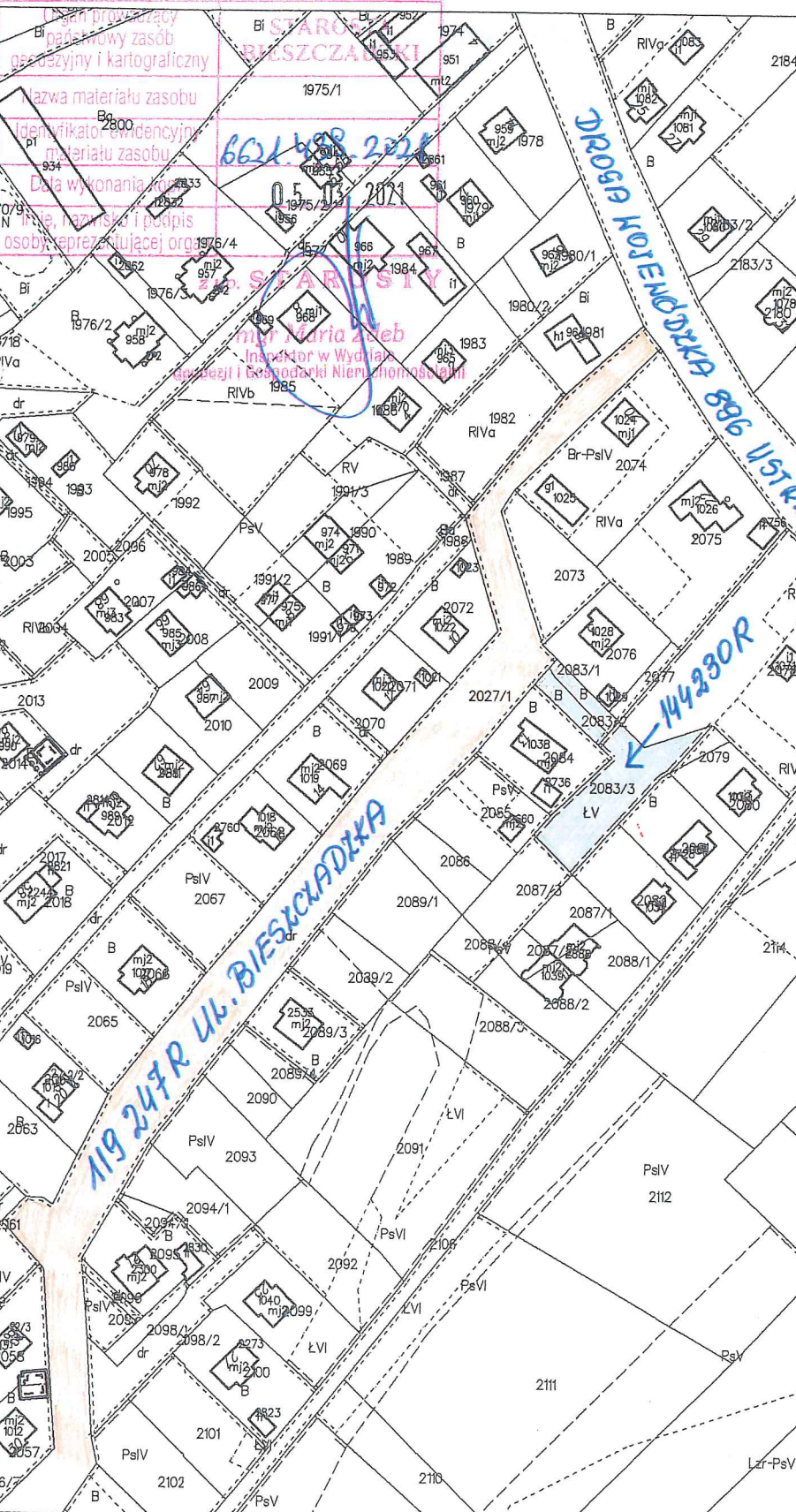


119 230R
 ul. Witolda Gombrowicza

MAPA EWIDENCJI GRUNTÓW
Sekcje mapy: 8.111.08.17; 8.111.08.18; 8.111.08.13; 8.111.08.12
obr. Ustrzyki Dolne 0001: dz. 2083/1, 2083/2, 2083/3

SKALA 1:2000

Poświadczają zgodność niniejszej kopii z treścią materiału państwowego zasobu geodezyjnego i kartograficznego



Ustrzyki Dolne
Załącznik nr 2 do uchwały
Nr / / 21
Rady Miejskiej w Ustrzykach Dolnych
z dnia 2021 r.

Województwo: podkarpackie

Powiat: bieszczadzki

Jednostka ewidencyjna: 180108_4, Ustrzyki Dolne - miasto

Obręb: 0001, Ustrzyki Dolne

MAPA EWIDENCJI GRUNTÓW

Sekcje mapy: 8.111.08.06.2

obr. Ustrzyki Dolne 0001: dz. 414/1, 414/2

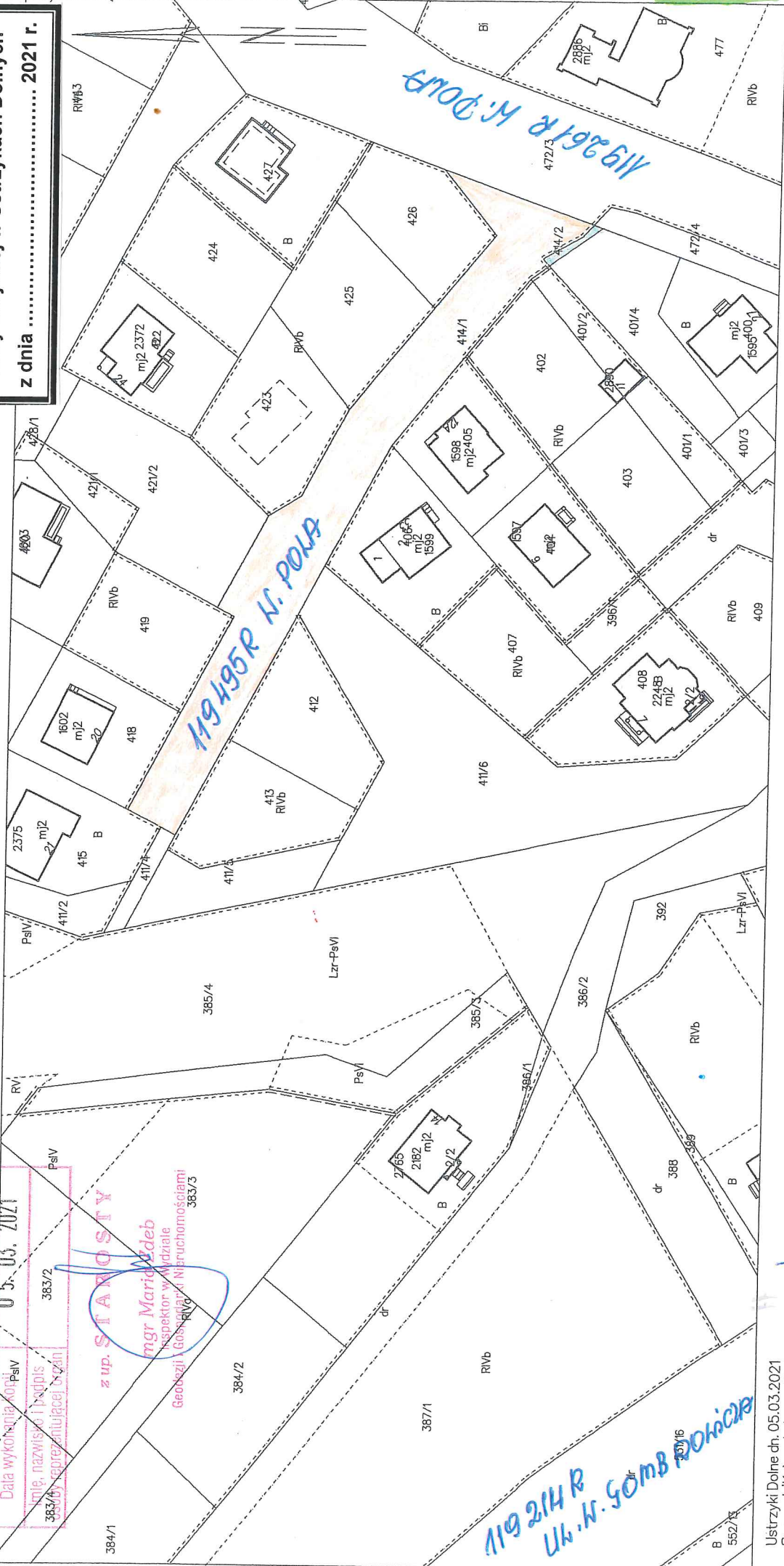
SKALA 1:1000

2021 NR 3

Ustrzyki Dolne
Załącznik nr 3 do uchwały
Nr / 21
Rady Miejskiej w Ustrzykach Dolnych
z dnia 2021 r.

Poświadczą się zgodność niniejszej kopii z treścią materiału państwowego zasobu geodezyjnego i kartograficznego	
Organ prowadzący państwowy zasób geodezyjny i kartograficzny	STAROSTA BIESZCZADZKI
Nazwa materiału zasobu	662d.440.2021
Identyfikator ewidencyjny materiału zasobu	05.03.2021
Data wykonania kopii	383/2
imię, nazwisko i podpis osoby reprezentującej organ	383/3

z up. STAROSTY
mgr Mariusz Wdeba
 inspektor w Wydziale Geodezji i Gospodarki Nieruchomościami 383/3



Województwo: podkarpackie

Powiat: bieszczadzki

Jednostka ewidencyjna: 180108_4, Ustrzyki Dolne - miasto

Obręb: 0001, Ustrzyki Dolne

MAPA EWIDENCJI GRUNTÓW

Sekcje mapy: 8.111.08.06.2

obr. Ustrzyki Dolne 0001: dz. 447/1, 447/2, 447/3

SKALA 1:1000

Ustrzyki Dolne

Załącznik nr 4 do uchwały

Nr /..... /21

Rady Miejskiej w Ustrzykach Dolnych

z dnia 2021 r.

Posiada się zgodność niniejszej kopii z treścią materiału planowego zasobu geodezyjnego i kartograficznego	
Organ prowadzący państwowy zasób geodezyjny i kartograficzny	STAROSTA BIESZCZADZKI
Nazwa materiału zasobu	602.447.2021
Identyfikator ewidencyjny materiału zasobu	05.03.2021
Data wykonania kopii	

Imię, nazwisko i podpis osoby reprezentującej organ

mgr Jolanta Zaleb
Inspektor w Wydziale Gospodarki Nieruchomościami



Ustrzyki Dolne dn. 05.03.2021

Sporządził(a) wydruk: mgr. Tadeusz Piskorek

ZAP. NR 4

MAPA EWIDENCJI GRUNTÓW

Sekcje mapy: 8.111.08.06.2

obr. **Ustrzyki Dolne** 0001: dz. 459/1, 459/2, 459/3

SKALA 1:1000

Poświadczą się zgodność niniejszej kopii z treścią materiału państwowego zasobu geodezyjnego i kartograficznego	
Organ prowadzący państwowy zasób geodezyjny i kartograficzny	STAROSTA BIESZCZADZKI
Nazwa materiału zasobu	
Identyfikator ewidencyjny materiału zasobu	GG21.442.2021
Data wykonania kopii RIVb	05.03.2021
Imię, nazwisko i podpis osoby reprezentującej organ	

mgr STAROSTY

mgr Maria Zdeb
Inspektor w Wydziale Geodezji i Gospodarki Nieruchomościami

Ustrzyki Dolne
Załącznik nr 5 do uchwały
Nr / / 21
Rady Miejskiej w Ustrzykach Dolnych
z dnia 2021 r.



Województwo: podkarpackie

Powiat: bieszczadzki

Jednostka ewidencyjna: 180108_4, Ustrzyki Dolne - miasto

Obręb: 0001, Ustrzyki Dolne

MAPA EWIDENCJI GRUNTÓW

Sekcje mapy: 8.111.08.06.2

obr. **Ustrzyki Dolne 0001**: dz. 396/1, 396/3, 396/4, 396/5

SKALA 1:1000

Poświadczam się zgodnie z niniejszą kopią z treścią materiału państwowego zasobu geodezyjnego i kartograficznego

Opis prowadzący państwowy zasób geodezyjny i kartograficzny

Nazwa materiału zasobu

Identyfikator ewidencyjny materiału zasobu

Data wykonania kopii

Imię i nazwisko i podpis osoby reprezentującej organ

6621.443.2021

05.03.2021

mgr STAROSTY

mgr Maria Zdeb
Inspektor w Wydziale Geodezji i Gospodarki Nieruchomościami

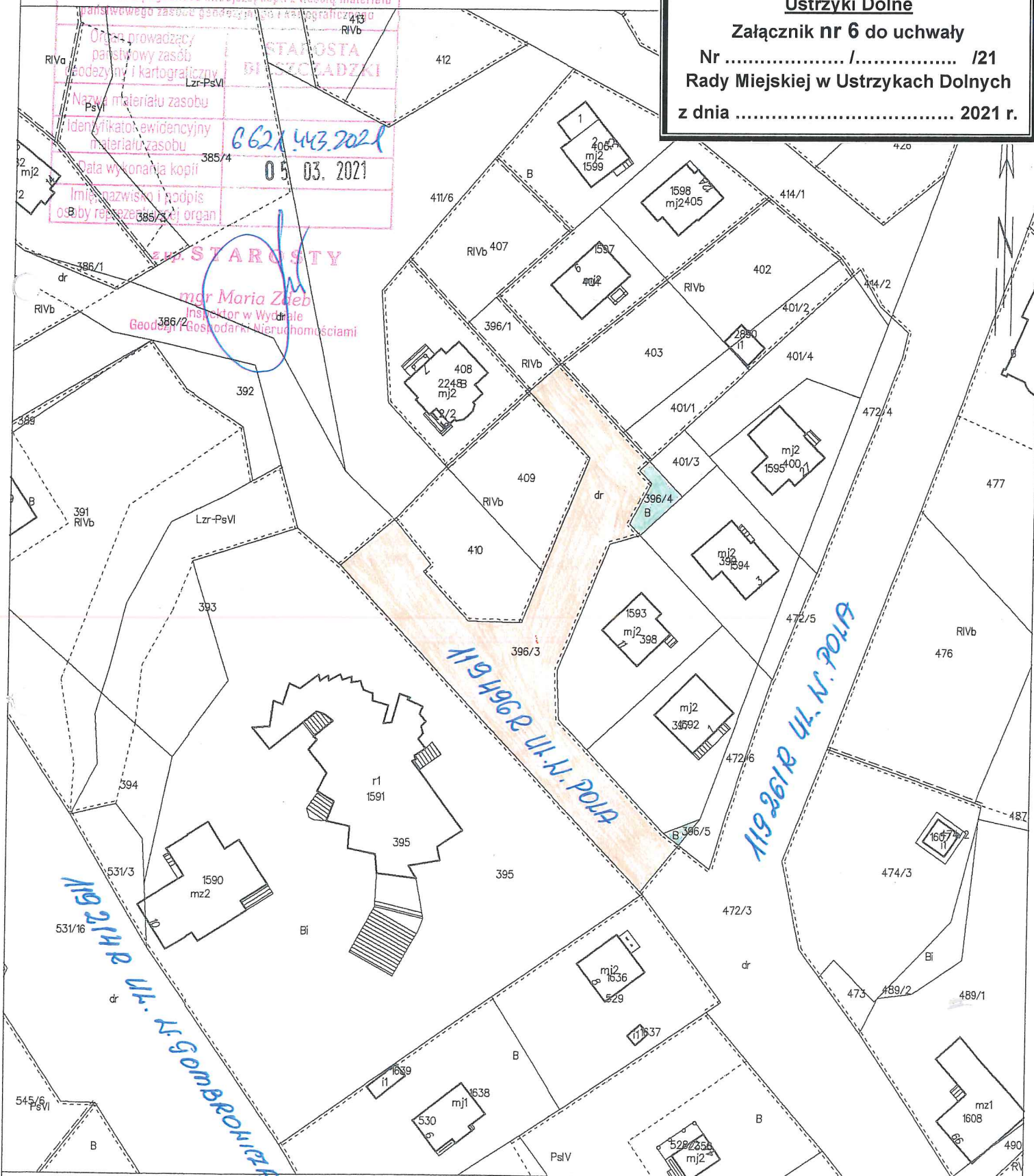
Ustrzyki Dolne

Załącznik nr 6 do uchwały

Nr / /21

Rady Miejskiej w Ustrzykach Dolnych

z dnia 2021 r.



272.NK.7

Województwo: podkarpackie

Powiat: bieszczadzki

Jednostka ewidencyjna: 180108_4, Ustrzyki Dolne - miasto

Obręb: 0001, Ustrzyki Dolne

Poświadczam zgodność niniejszej kopii z treścią materiału państwowego zasobu geodezyjnego i kartograficznego

Organ prowadzący państwowy zasób geodezyjny i kartograficzny

STAROSTA BIESZCZADZKI

MAPA EWIDENCJI GRUNTÓW

Sekcje mapy: 8.111.08.06

Nazwa materiału zasobu

obr. Ustrzyki Dolne 0001: dz. 472/2, 472/4, 472/5, 472/6, 521

Identyfikator ewidencyjny materiału zasobu

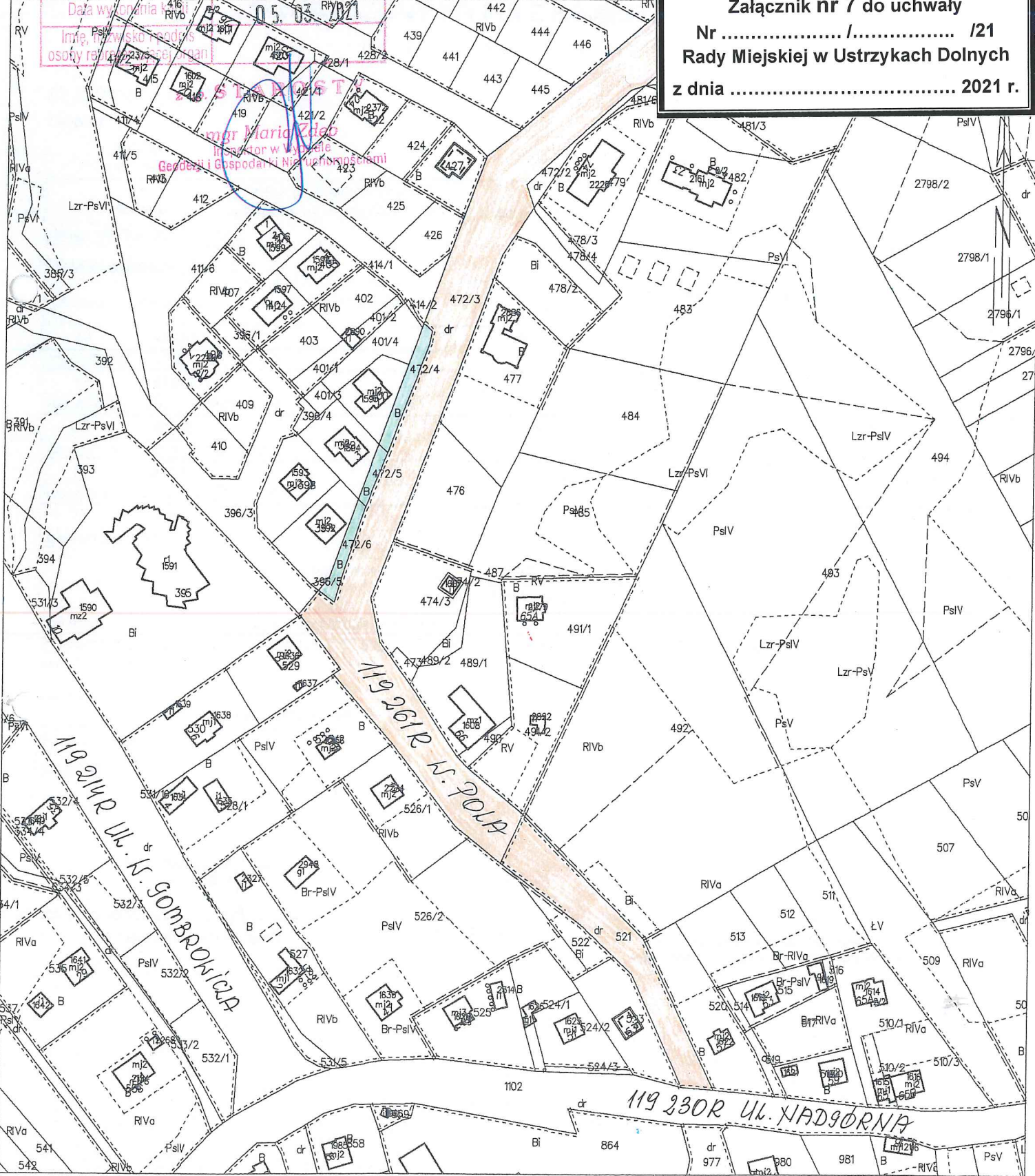
6621.444.2021

SKALA 1:2000

Ustrzyki Dolne
Załącznik nr 7 do uchwały
Nr /..... /21
Rady Miejskiej w Ustrzykach Dolnych
z dnia 2021 r.

Data wykonania: 05.03.2021
Imię, nazwisko i podpis osoby odpowiedzialnej

mgr Maria Zdeci
Inżynier w Wydziale Geodezji i Gospodarce Nieruchomościami



Ustrzyki Dolne dn. 05.03.2021
Sporządził(a) wydruk: mgr Tadeusz Piskorek

