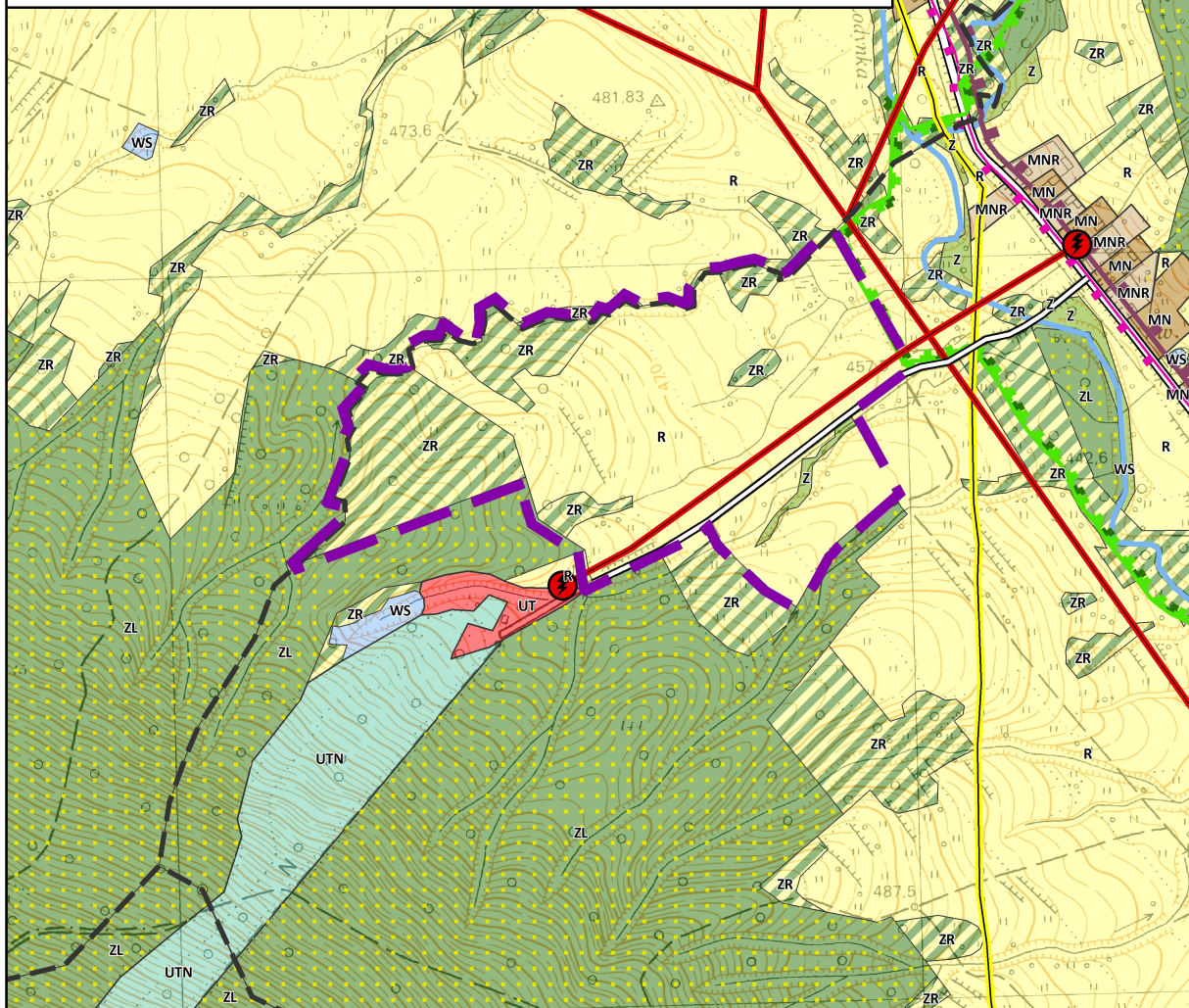


ZMIANA NR 7 STUDIUM UWARUNKOWAŃ I KIERUNKÓW ZAGOSPODAROWANIA PRZESTRZENNEGO MIASTA I GMINY USTRZYKI DOLNE


UWARUNKOWANIA ZAGOSPODAROWANIA PRZESTRZENNEGO

skala 1:10 000


Załącznik Nr 2a do uchwały Nr
Rady Miejskiej w Ustrzykach Dolnych
z dnia







Legenda do zmiany nr 7 Studium uwarunkowań i kierunków zagospodarowania przestrzennego miasta i gminy Ustrzyki Dolne przyjętej uchwałą Nr Rady Miejskiej w Ustrzykach Dolnych z dnia

 granica obszaru objętego zmianą nr 7 studium


GRANICE ADMINISTRACYJNE

 granice obrębów ewidencyjnych


UŻYTKOWANIE TERENU

-  R - tereny rolnicze
-  ZR - tereny rolnicze zadrzewione
-  Z - tereny zadrzewień
-  ZL - tereny lasów

UKŁAD KOMUNIKACYJNY

 drogi gminne i pozostałe


ELEMENTY ŚRODOWISKA PRZYRODNICZEGO

 obszary Natura 2000 OSO

 obszary Natura 2000 SOO

cały obszar objęty zmianą nr 7 studium położony jest w granicach Wschodniobeskidzkiego Obszaru Chronionego Krajobrazu

INFRASTRUKTURA TECHNICZNA

 linia elektroenergetyczna 15 kV