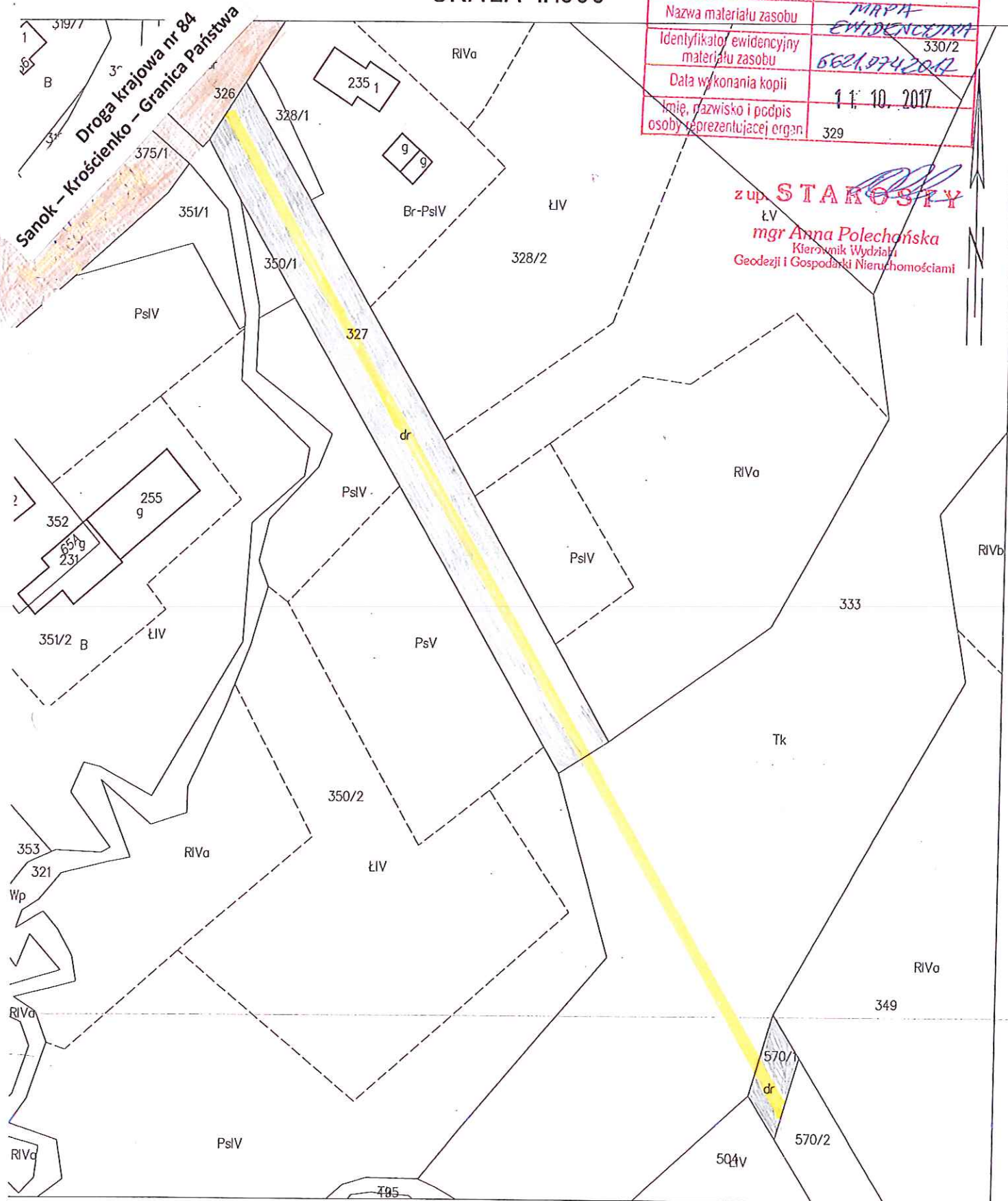



Województwo: podkarpackie
 Powiat: bieszczadzki
 Jednostka ewidencyjna: 180108_5, U
 Obręb: 0004, **Brzegi Dolne**
 Działka: 327, 570/1

MAPA EWIDENCJI GRUNTÓW
SKALA 1:1000

Załącznik nr 1 do uchwały nr 1/19 Rady Miejskiej w Ustrzykach Dolnych z dnia 2019 r.	
Zgodność z przepisami o państwowym zasobie geodezyjnym i kartograficznym	
Pracownik prowadzący państwowy zasób geodezyjny i kartograficzny	STAROSTA BIESZCZADZKI
Nazwa materiału zasobu	<i>MAPA EWIDENCyjNA</i>
Identyfikator ewidencyjny materiału zasobu	330/2 <i>56210742012</i>
Data wykonania kopii	<i>11.10.2017</i>
Imię, nazwisko i podpis osoby reprezentującej organ	329



z up. **STAROSTY**
 ŁV
mgr Anna Polechońska
 Kierownik Wydziału
 Geodezji i Gospodarki Nieruchomościami



Proponowany przebieg drogi wewnętrznej do zaliczenia do kategorii dróg publicznych

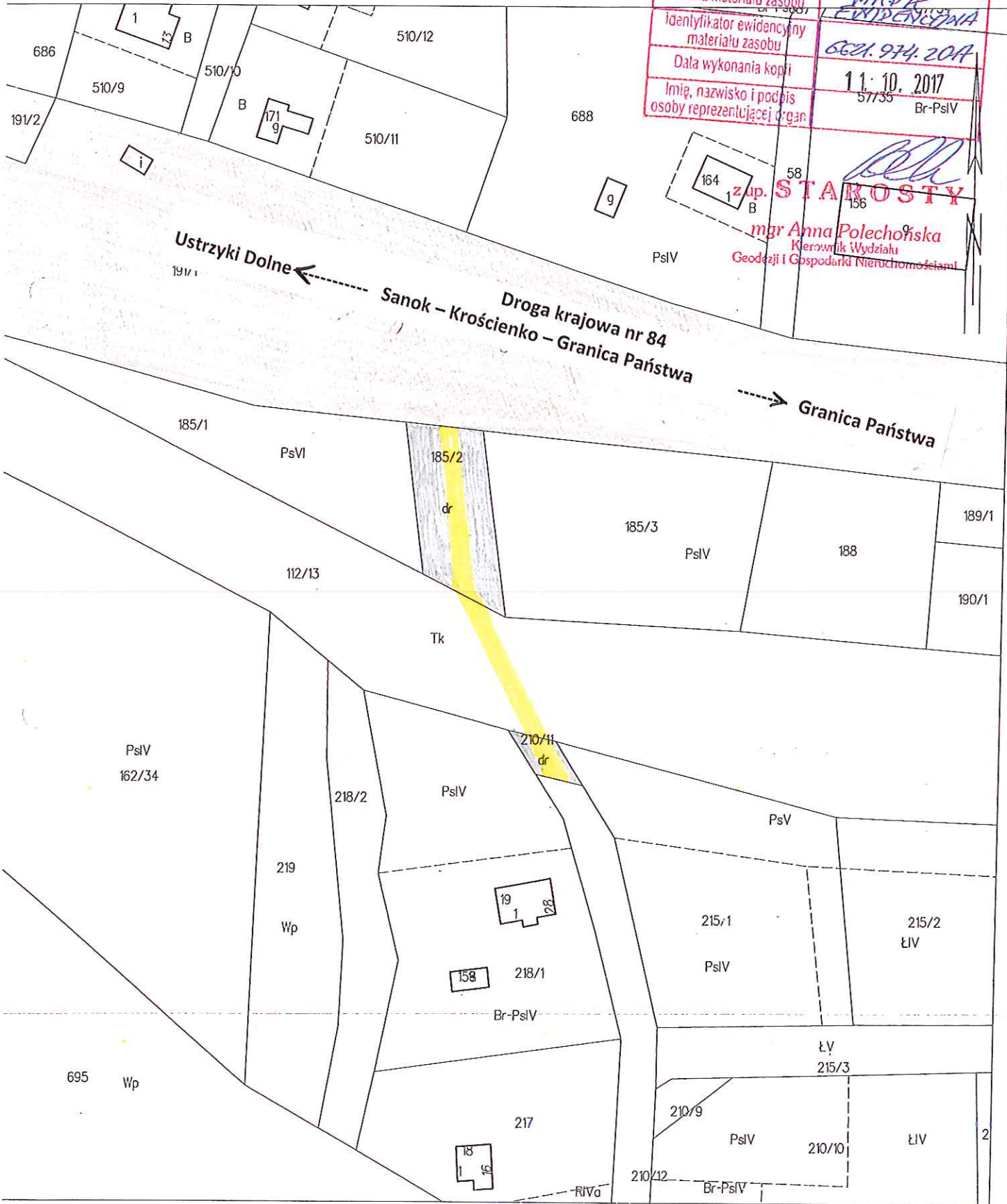
Województwo: podkarpackie
 Powiat: bieszczadzki
 Jednostka ewidencyjna: 180108_5, Ustrzyki Dolne - obszar wiejski
 Obręb: 0014, Krościenko
 Działka: 185/2, 210/11


MAPA EWIDENCJI GRUNTÓW
SKALA 1:1000

Organ prowadzący państwowy zasób geodezyjny i kartograficzny

Nazwa materiału zasobu	STAROSTA BIESZCZADZKI
identyfikator ewidencyjny materiału zasobu	MAPA EWIDENCyjNA
Data wykonania kopii	6 CZ. 974. 20A
Imię, nazwisko i podpis osoby reprezentującej organ	11.10.2017 5/735 Br-PsIV

[Podpis]
STAROSTY
 mgr Anna Polechońska
 Kierownik Wydziału Geodezji i Gospodarki Nieruchomościami



 Proponowany przebieg drogi wewnętrznej do zaliczenia do kategorii dróg publicznych