

**UCHWAŁA Nr    /    /22**  
**Rady Miejskiej w Ustrzykach Dolnych**  
**z dnia ..... 2022 r.**

**w sprawie pozbawienia kategorii dróg gminnych położonych  
w gminie Ustrzyki Dolne**

Na podstawie art. 18 ust. 2 pkt 15 i art. 40 ust. 1 w zw. z art. 41 ust. 1 ustawy z dnia 8 marca 1990 r. o samorządzie gminnym (tekst jedn. Dz. U. z 2022 r. poz. 559) oraz art. 10 ust. 1, ust. 2 i ust. 3 w zw. z art. 7 ust. 2 ustawy z dnia 21 marca 1985 r. o drogach publicznych (tekst jedn. Dz. U. z 2021 r. poz. 1376 z późn. zm.), po zasięgnięciu opinii Zarządu Powiatu Bieszczadzkiego, Rada Miejska w Ustrzykach Dolnych uchwala, co następuje:

**§ 1.**

Pozbawia się kategorii dróg gminnych drogi o numerach:

- 1) **119 203R „droga Wojtkówka do szkoły” – na odcinku obejmującym działkę o numerze ewidencyjnym 77/6, położoną w miejscowości Wojtkówka**
- 2) **119 247R ul. Bieszczadzka – na odcinku obejmującym działki o numerach ewidencyjnych 2027/9, 2027/10 i 2027/11, położoną w miejscowości Ustrzyki Dolne**
- 3) **142 335R o numerze ewidencyjnym działki 429, położoną w miejscowości Brzegi Dolne**
- 4) **142 515R o numerze ewidencyjnym działki 108/1, położoną w miejscowości Zawadka**

**§ 2.**

Drogi, o których mowa w § 1, podlegają wyłączeniu z użytkowania.

**§ 3.**

Szczegółowe położenie i przebieg dróg wyłączonych z użytkowania o których mowa w § 1, przedstawiają załączniki graficzne do niniejszej uchwały:

- 1) dla drogi o numerze **119 203R**, położonej w miejscowości **Wojtkówka** - załącznik nr 1
- 2) dla drogi o numerze **119 247R**, położonej w miejscowości **Ustrzyki Dolne** - załącznik nr 2
- 3) dla drogi o numerze **142 335R**, położonej w miejscowości **Brzegi Dolne** - załącznik nr 3
- 4) dla drogi o numerze **142 515R**, położonej w miejscowości **Zawadka** - załącznik nr 4

**§ 4.**

Wykonanie uchwały powierza się Burmistrzowi Ustrzyk Dolnych.

**§ 5.**

1. Uchwała podlega ogłoszeniu w Dzienniku Urzędowym Województwa Podkarpackiego.
2. Uchwała wchodzi w życie z dniem 1 stycznia 2023 roku.

**UZASADNIENIE**  
**do Uchwały nr 1/22**  
**Rady Miejskiej w Ustrzykach Dolnych**  
**z dnia ..... 2022 r.**

**w sprawie pozbawienia kategorii dróg gminnych położonych**  
**w gminie Ustrzyki Dolne**

W przedmiocie pozbawienia kategorii dróg publicznych poprzez wyłączenie ich użytkowania jako drogi gminne mają zastosowanie przepisy art.10 ust.1 i 2 ustawy z dnia 21 marca 1985 r. o drogach publicznych (tekst jedn. Dz.U. z 2021 poz. 1376 ze zm.) w myśl których organem właściwym do pozbawienia drogi dotychczasowej kategorii jest organ właściwy do zaliczenia jej do odpowiedniej kategorii a pozbawienie drogi jej kategorii dokonuje się w trybie właściwym do zaliczenia drogi do odpowiedniej kategorii.

Z art. 10 ust. 3 ustawy z dnia 21 marca 1985 r. o drogach publicznych wynika generalna zasada, że pozbawienie drogi publicznej kategorii jest możliwe jedynie w sytuacji jednoczesnego jej zaliczenia do nowej kategorii. Wyjątek od tej zasady stanowi jedynie wyłączenie jej z użytkowania. Jest zatem możliwe pozbawienie kategorii pozbawienie kategorii drogi i nie zaliczenie jej do innej, konieczne jest jednak w takim przypadku wyłączenie jej z użytkowania.

Zaliczenie i pozbawienie kategorii dróg gminnych położonych na terenie gminy Ustrzyki Dolne należy do kompetencji Rady Miejskiej w Ustrzykach Dolnych.

W przedmiotowej sprawie, zgodnie z art. 7 ust.2 ustawy z dnia 21 marca 1985 r. o drogach publicznych (tekst jedn. Dz.U. z 2021, poz. 1376 ze zm.) wystąpiono do Zarządu Powiatu Bieszczadzkiego o opinię. W przedmiotowej sprawie Zarząd Powiatu wydał pozytywną opinię (Uchwała 178/343/22).

**Opis;**

- 1) **Droga 119 203R „droga Wojtkówka do szkoły” – na odcinku obejmującym działkę o numerze ewidencyjnym 77/6, położona w miejscowości Wojtkówka**  
*Na przedmiotowym odcinku droga jest nieurządzona, nie odbywa się na niej ruch i nie ma charakteru publicznego. Została zaużytkowana przez osobę fizyczną która wyraziła wolę jej zakupu. Droga na tym odcinku ulegnie likwidacji.*
- 2) **Droga 119 247R ul. Bieszczadzka – na odcinku obejmującym działki o numerach ewidencyjnych 2027/9, 2027/10 i 2027/11, położona w miejscowości Ustrzyki Dolne**  
*Na w/w odcinkach droga jest nieurządzona (pas zieleni), nie odbywa się na niej ruch i nie ma charakteru publicznego. Została zaużytkowana przez osobę fizyczną która wyraziła wolę jej zakupu. Droga na tym odcinku ulegnie likwidacji.*
- 3) **Droga 142 335R o numerze ewidencyjnym działki 429, położona w miejscowości Brzegi Dolne**  
*Jest to droga tzw. ślepa nieurządzona na której odbywa się znikomy ruch do przyległych gruntów rolnych i leśnych. Droga jest zbędna dla użytku publicznego i docelowo ulegnie likwidacji gdyż będzie przedmiotem zamiany gruntów z PGL LP nadleśnictwem Ustrzyki Dolne.*
- 4) **Droga 142 515R o numerze ewidencyjnym działki 108/1, położona w miejscowości Zawadka**  
*Droga tzw. ślepa, nieurządzona. Została zaużytkowana przez osobę fizyczną która wyraziła wolę jej zakupu. Droga ulegnie likwidacji.*

Położenie i przebieg dróg przedstawione zostało na załącznikach graficznych 1-4.

Mając powyższe na uwadze zaproponowano jak w uchwale.



Woitkówka

Załącznik nr 1 do uchwały

Nr ..... /..... /2022

Rady Miejskiej w Ustrzykach Dolnych

z dnia ..... 2022 r.

Jednostka

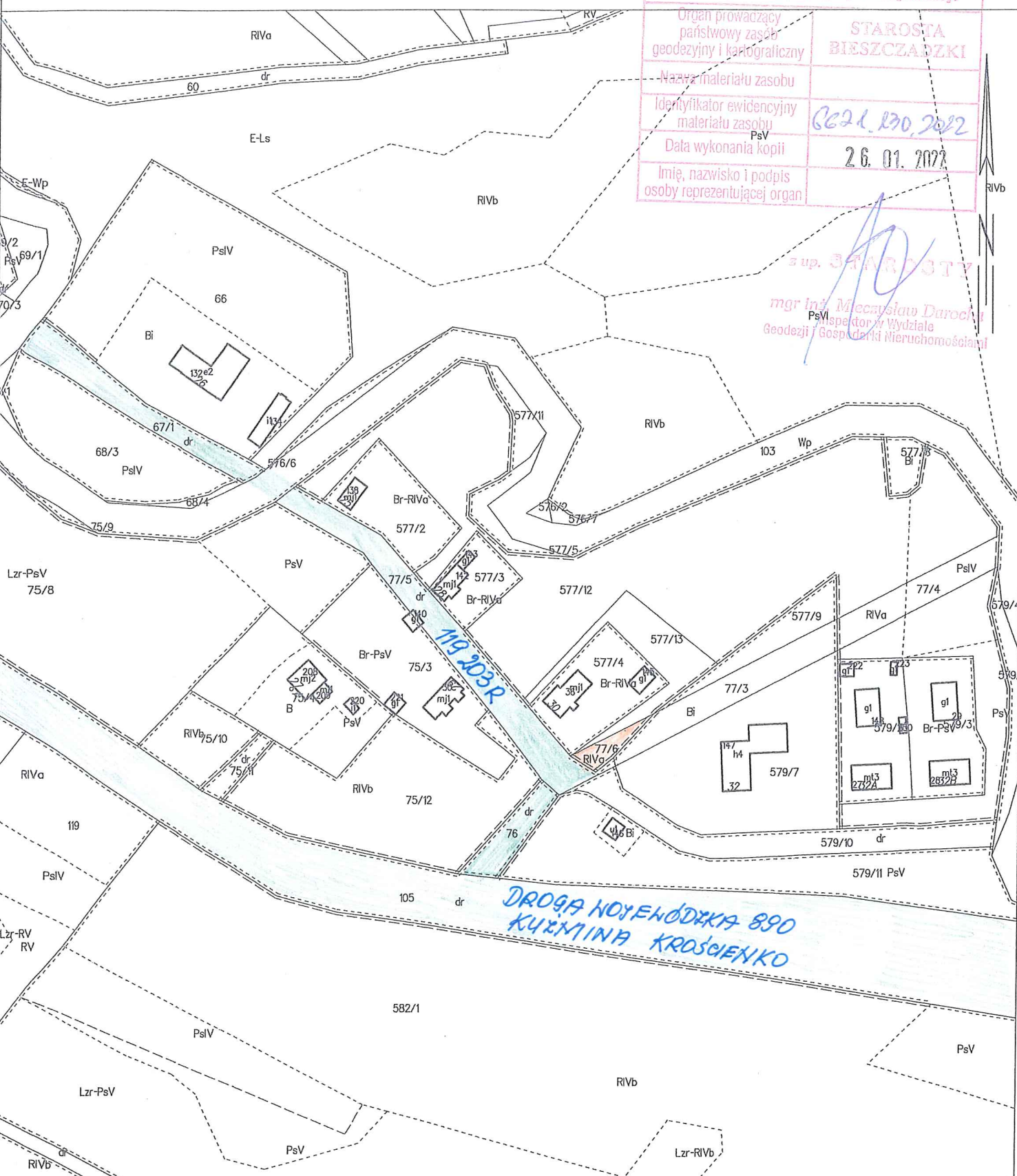
MAPA EWIDENCJI GRUNTÓW  
obr. Woitkówka 0035: dz. 67/1, 76, 77/3, 77/4  
Sekcje mapy: 8.114.08.16; 8.114.08.11

SKALA 1:2000

Poświadczam się zgodność niniejszej kopii z treścią materiału państwowego zasobu geodezyjnego i kartograficznego

Organ prowadzący państwowy zasób geodezyjny i kartograficzny	STAROSTA BIESZCZADZKI
Nazwa materiału zasobu	
Identyfikator ewidencyjny materiału zasobu	0621.130.2022
Data wykonania kopii	26.01.2022
Imię, nazwisko i podpis osoby reprezentującej organ	

mgr inż. Mieczysław Daroch  
Inspektor w Wydziale Geodezji i Gospodarki Nieruchomościami



Województwo: **podkarpackie**  
 Powiat: **bieszczadzki**  
 Jednostka ewidencyjna: **180108\_5, Ustrzyki Dolne - obszar wiejski**  
 Obręb ewidencyjny: **0035, Wojtkówka**

**STAROSTA BIESZCZADZKI**

(nazwa organu wydającego dokument)

## UPROSZCZONY WYPIS Z REJESTRU GRUNTÓW

sporządzono dnia: 26-01-2022 09:50:27

Nr jednostki rejestrowej: **G10**

Osoby: 1

Udział Forma władania	Dane osoby fizycznej / instytucji
1/1 własność	GMINA USTRZYKI DOLNE REGON: 370440070 siedziba: ul. Kopernika 1, 38-700 Ustrzyki Dolne

Uwagi: DROGI DOJAZDOWE;

Działki ewidencyjne: 4

UWAGA: Liczba wszystkich działek w tej jednostce rejestrowej wynosi: 67

Numer działki Identyfikator	Adres	Powierzchnia [ha]	Użytek i klasa bonitacyjna		Nr KW lub inne dokumenty
			Oznaczenie	Pow. [ha]	
67/1 180108_5.0035.67/1		0.1004	dr	0.1004	KS2E/00020868/2
76 180108_5.0035.76		0.0489	dr	0.0489	KS2E/00020868/2
77/5 180108_5.0035.77/5		0.1873	dr	0.1873	KW 30021 (SR w Lesku)
77/6 180108_5.0035.77/6		0.0193	RIVa	0.0193	KW 30021 (SR w Lesku)
Razem powierzchnia działek [ha]:		0.3559	ha		
Słownie: trzy tysiące pięćset pięćdziesiąt dziewięć metrów kwadratowych					

Powierzchnia całej jednostki rejestrowej: 15.8392 (piętnaście hektarów osiem tysięcy trzysta dziewięćdziesiąt dwa metry kwadratowe)

Oznaczenia użytków i klas
dr - Drogi
RIVa - Grunty orne

Sporządził(a): mgr Tadeusz Piskorek

z up. STAROSTY  
 mgr inż. Mirosław Durocha  
 26-01-2022 Wydział  
 Geodezji i Gospodarki Nieruchomościami

(imię i nazwisko osoby reprezentującej organ  
 lub osoby upoważnionej przez organ: data i podpis)

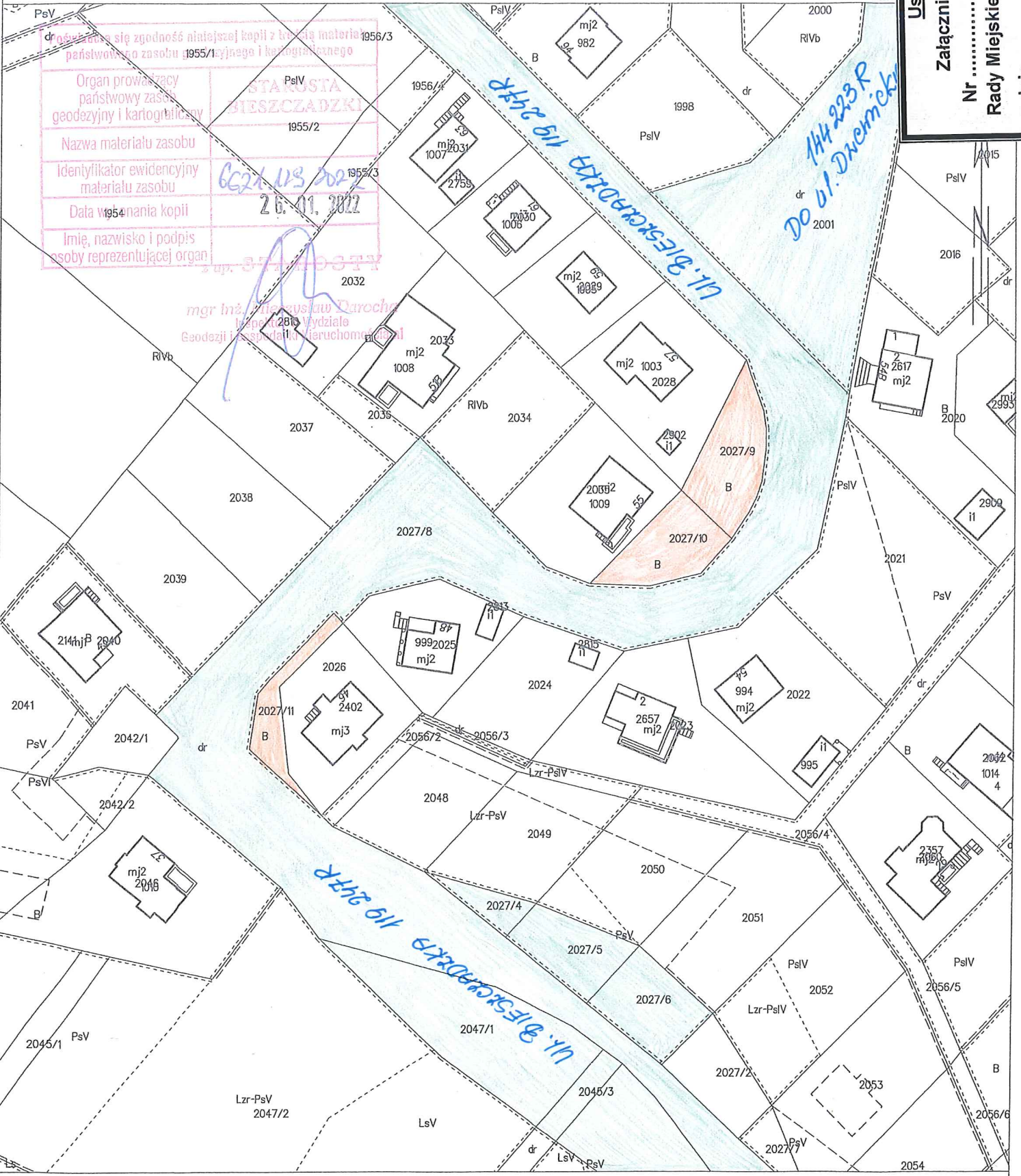
Województwo: podkarpackie  
Powiat: bieszczadzki  
Jednostka ewidencyjna: 180108...4, Ustrzyki  
Obręb: 0001, Ustrzyki Do

MAPA EWIDENCJI GRUNTÓW  
obr. Ustrzyki Dolne 0001: dz. 2027/9, 2027/10, 2027/11  
Sekcje mapy: 8.111.08.17.2; 8.111.08.12.4  
SKALA 1:1000

Ustrzyki Dolne  
Załącznik nr 2 do uchwały  
Nr ..... /22  
Rady Miejskiej w Ustrzykach Dolnych  
z dnia ..... 2022 r.

Organ prowadzący państwowy zasób geodezyjny i kartograficzny	
STAROSTA BIESZCZADZKI	
Nazwa materiału zasobu	1955/2
Identyfikator ewidencyjny materiału zasobu	6624 US 2027
Data wydania kopii	26.01.2022
Imię, nazwisko i podpis osoby reprezentującej organ	

mgr inż. Tadeusz Piskorek  
Kopie w Wydziale Geodezji i Gospodarki Nieruchomościami



Województwo: **podkarpackie**  
 Powiat: **bieszczadzki**  
 Jednostka ewidencyjna: **180108\_4, Ustrzyki Dolne - miasto**  
 Obręb ewidencyjny: **0001, Ustrzyki Dolne**

**STAROSTA BIESZCZADZKI**

(nazwa organu wydającego dokument)

## UPROSZCZONY WYPIS Z REJESTRU GRUNTÓW

sporządzono dnia: 26-01-2022 10:19:38

Nr jednostki rejestrowej: **G983**

### Osoby: 1

Udział Forma władania	Dane osoby fizycznej / instytucji
1/1 własność	GINA USTRZYKI DOLNE REGON: 370440070 siedziba: ul. Kopernika 1, 38-700 Ustrzyki Dolne

Uwagi: DROGI DOJAZDOWE;

### Działki ewidencyjne: 3

UWAGA: Liczba wszystkich działek w tej jednostce rejestrowej wynosi: 316

Numer działki Identyfikator	Adres	Powierzchnia [ha]	Użytek i klasa bonitacyjna		Nr KW lub inne dokumenty
			Oznaczenie	Pow. [ha]	
2027/9 180108_4.0001.2027/9	Ustrzyki Dolne, ul. Bieszczadzka	0.0302	B	0.0302	KS2E/00005392/3
2027/10 180108_4.0001.2027/10	Ustrzyki Dolne, ul. Bieszczadzka	0.0256	B	0.0256	KS2E/00005392/3
2027/11 180108_4.0001.2027/11	Ustrzyki Dolne, ul. Bieszczadzka	0.0146	B	0.0146	KS2E/00005392/3
Razem powierzchnia działek [ha]:		0.0704	ha		
Słownie:		siedemset cztery metry kwadratowe			

Powierzchnia całej jednostki rejestrowej: **53.5865** (piecdziesiąt trzy hektary pięć tysięcy osiemset szesćdziesiąt pięć metrów kwadratowych)

Oznaczenia użytków i klas
B - Tereny mieszkaniowe

Sporządził(a): mgr Tadeusz Piskorek

STAROSTY  
 mgr inż. Wiesław Darocha  
 26-01-2022  
 Wydział  
 Geodezji i Gospodarki Nieruchomościami

(imię i nazwisko osoby reprezentującej organ  
 lub osoby upoważnionej przez organ: data i podpis)

MAPA EWIDENCJI GRUNTÓW  
obr. Brzegi Dolne 0004: dz. 429  
Sekcje mapy: 8.111.08.07; 8.111.08.08  
SKALA 1:3000

**Brzegi Dolne**  
**Załącznik nr 3 do uchwały**  
**Nr ..... / ..... 122**  
**Rady Miejskiej w Ustrzykach Dolnych**  
**z dnia ..... 2022 r.**



Poświadcza się zgodność niniejszej kopii z treścią materiału państwowego zasobu geodezyjnego i kartograficznego

Organ prowadzący państwowy zasób geodezyjny i kartograficzny	STAROSTA BIESZCZADZKI
Nazwa materiału zasobu	
Identyfikator ewidencyjny materiału zasobu	GG2L.104.2022
Data wykonania kopii	24.01.2022
Imię, nazwisko i podpis osoby reprezentującej organ	

sup. STANISŁAW  
mgr inż. Tadeusz Piskorek  
Bisulterw. 100/10  
Geodezji i Spisudawa. 100/10

Województwo: **podkarpackie**  
 Powiat: **bieszczadzki**  
 Jednostka ewidencyjna: **180108\_5, Ustrzyki Dolne - obszar wiejski**  
 Obręb ewidencyjny: **0004, Brzegi Dolne**

**STAROSTA BIESZCZADZKI**

(nazwa organu wydającego dokument)

## UPROSZCZONY WYPIS Z REJESTRU GRUNTÓW

sporządzono dnia: 24-01-2022 14:16:18

Nr jednostki rejestrowej: **G12**

Osoby: **1**

Udział Forma władania	Dane osoby fizycznej / instytucji
1/1 własność	GMINA USTRZYKI DOLNE REGON: 370440070 siedziba: ul. Kopernika 1, 38-700 Ustrzyki Dolne

Działki ewidencyjne: **1**

UWAGA: Liczba wszystkich działek w tej jednostce rejestrowej wynosi: 69

Numer działki Identyfikator	Adres	Powierzchnia [ha]	Użytek i klasa bonitacyjna		Nr KW lub inne dokumenty
			Oznaczenie	Pow. [ha]	
429 180108_5.0004.429		0.7122	dr	0.7122	KS2E/00020170/2

Razem powierzchnia działek [ha]:	0.7122	ha
Słownie:	siedem tysięcy sto dwadzieścia dwa metry kwadratowe	

Powierzchnia całej jednostki rejestrowej: **23.6375** (dwadzieścia trzy hektary szesc tysięcy trzysta siedemdziesiąt pięć metrów kwadratowych)

Oznaczenia użytków i klas
dr - Drogi

Sporządził(a): mgr Tadeusz Piskorek

24-01-2022

(imię i nazwisko osoby reprezentującej organ  
lub osoby upoważnionej przez organ; data i podpis)

mgr inż. Mieczysław Danucha  
 Powiatowy Urząd Geodezji i K. s.p. z siedzibą w Ustrzykach  
 Geodezji i K. s.p. z siedzibą w Ustrzykach



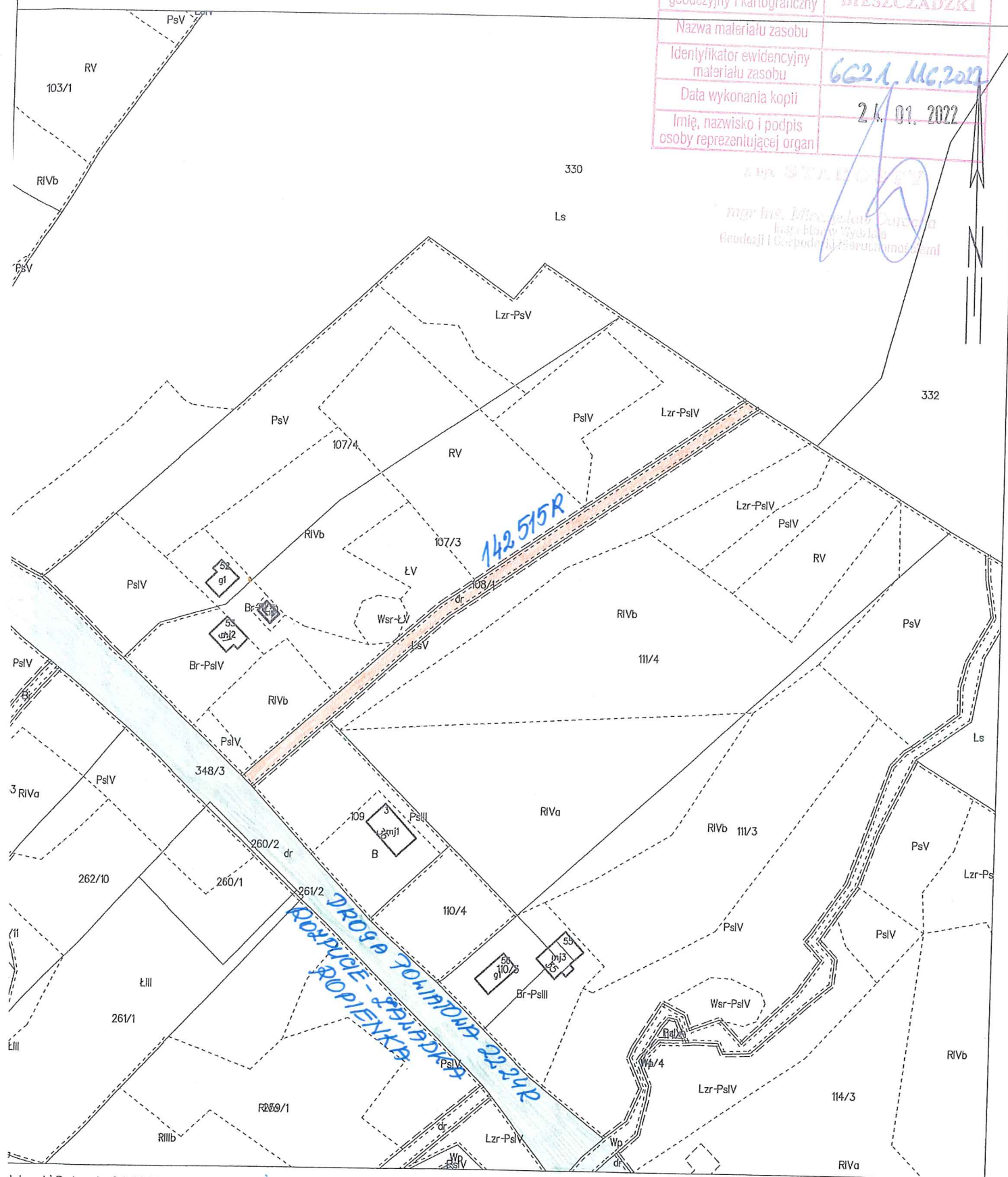
**Zawadka**  
**Załącznik nr 4 do uchwały**  
**Nr ..... / ..... /22**  
**Rady Miejskiej w Ustrzykach Dolnych**  
**z dnia ..... 2022 r.**

Województwo: podkarpackie  
 Powiat: bieszczadzki  
 Jednostka ewidencyjna: 180108\_5, Ustrzyki Dolne - obszar wiejski  
 Obręb: 0039, Zawadka

MAPA EWIDENCJI GRUNTÓW  
 Obr. Zawadka 0039: dz. 108/1  
 Sekcje mapy: 8.114.06.10; 8.114.07.06  
 SKALA 1:2000

Poświadcza się zgodność niniejszej kopii z treścią materiału państwowego zasobu geodezyjnego i kartograficznego	
Organ prowadzący państwowy zasób geodezyjny i kartograficzny	STAROSTA BIESZCZADZKI
Nazwa materiału zasobu	
Identyfikator ewidencyjny materiału zasobu	6621.116.2022
Data wykonania kopii	21.01.2022
Imię, nazwisko i podpis osoby reprezentującej organ	

mgr inż. Mieczysław Dąbrowski  
 Inżynier Geodezji i Gospodarki Zasobami Ziemi



Województwo: **podkarpackie**  
 Powiat: **bieszczadzki**  
 Jednostka ewidencyjna: **180108\_5, Ustrzyki Dolne - obszar wiejski**  
 Obręb ewidencyjny: **0039, Zawadka**

**STAROSTA BIESZCZADZKI**

(nazwa organu wydającego dokument)

## UPROSZCZONY WYPIS Z REJESTRU GRUNTÓW

sporządzono dnia: 24-01-2022 14:27:57

Nr jednostki rejestrowej: **G84**

Osoby: **1**

Udział Forma władania	Dane osoby fizycznej / instytucji
1/1 własność	GMINA USTRZYKI DOLNE REGON: 370440070 siedziba: ul. Kopernika 1, 38-700 Ustrzyki Dolne

Działki ewidencyjne: **1**

UWAGA: Liczba wszystkich działek w tej jednostce rejestrowej wynosi: 44

Numer działki Identyfikator	Adres	Powierzchnia [ha]	Użytek i klasa bonitacyjna		Nr KW lub inne dokumenty
			Oznaczenie	Pow. [ha]	
108/1 180108_5.0039.108/1		0.1417	dr	0.1417	KS2E/00020683/1

Razem powierzchnia działek [ha]: 0.1417 ha

Słownie: jeden tysiąc czterysta siedemnaście metrów kwadratowych

Powierzchnia całej jednostki rejestrowej: 6.5301 (szesc hektarów piec tysiecy trzysta jeden metrów kwadratowych)

Oznaczenia użytków i klas
dr - Drogi

Sporządził(a): mgr Tadeusz Piskorek

24-01-2022

(imię i nazwisko osoby reprezentującej organ  
lub osoby upoważnionej przez organ: data i podpis)



P. B. Sudół.

**STAROSTWO POWIATOWE  
W USTRZYKACH DOLNYCH**

Ustrzyki Dolne, dnia 04.03.2022r.

KD.7111.2.2022

URZĄD MIEJSKI  
USTRZYKI DOLNE

Data  
wpi. 10. 03. 2022 *JD*

L.dz. *2377/22* zał. ....

Urząd Miejski  
w Ustrzykach Dolnych  
ul. Kopernika 1, 38-700 Ustrzyki Dolne

W nawiązaniu do pisma nr ID.7210.1/2022 o wydanie opinii w sprawie pozbawienia dróg gminnych kategorii dróg gminnych na posiedzeniu w dniu 04 marca 2022r. Zarząd Powiatu Bieszczadzkiego wydał opinię pozytywną w uchwale Nr 178/343/22. : załącznik uchwała.

z up. STAROSTY  
mgr Anna Krystina  
nik Wydziału Komunikacji  
i Drogowictwa

Otrzymują:

1. adresat
2. a/a

**Uchwała Nr 178 / 343 / 22**  
**Zarządu Powiatu Bieszczadzkiego**  
**z dnia 4 marca 2022r.**

*w sprawie wydania opinii w przedmiocie pozbawienia drogi kategorii drogi gminnej na terenie gminy Ustrzyki Dolne.*

Na podstawie art.4 ust.1 pkt 6, art.32 ust. 1 ustawy z dnia 5 czerwca 1998 r. o samorządzie powiatowym ( Dz. U. z 2022r. poz. 528) oraz art. 10 ust. 1 i 2 w związku z art. 7 ust. 2 ustawy z dnia 21 marca 1985r. o drogach publicznych ( Dz. U. z 2021r poz. 1376 z późn. zm.)

**Zarząd Powiatu**  
**uchwala, co następuje:**

**§ 1**

Pozytywnie opiniuje się propozycję pozbawienia:

- 1) drogi nr 143 730R o numerze ewidencyjnym działki 318 (po podziale 318/1, 318/2, 318/3 ) położonej w miejscowości Ustjanowa Dolna,
- 2) drogi nr 119 203 R „droga Wojtkówka do szkoły” – na odcinku obejmującym działkę o numerze ewidencyjnym – 77/6 - położona w miejscowości Wojtkówka,
- 3) drogi nr 119247 R ul. Bieszczadzka – na odcinku obejmującym działki o numerach ewidencyjnych – 2027/9, 2027/10, 2027/11 - położonej w miejscowości Ustrzyki Dolne, .
- 4) dróg:
  - nr 119 481R o numerze ewidencyjnym działki 277/2 ( po podziale 277/3, 277/4, 277/5),
  - nr 119 482 R o numerze ewidencyjnym działki 282,położonych w miejscowości Wojtkowa,
- 5) drogi nr 142 336 R o numerach ewidencyjnych działek 461 i 457 ( po podziale 461/1, 461/2, 457/1, 457/2) położonej w miejscowości Brzegi Dolne,
- 6) drogi nr 142 335 R o numerze ewidencyjnym działki 429 położonej w miejscowości Brzegi Dolne,
- 7) drogi nr 142 515R o numerze ewidencyjnym działki 108/1 położonej w miejscowości Zawadka,.
- 8) dróg:
  - nr 142 857 R o numerze ewidencyjnym działki 666, 660,
  - nr 142 856 R o numerze ewidencyjnym działki 652,
  - nr 142 859 R o numerze ewidencyjnym działki 656,
  - nr 142 858 R o numerze ewidencyjnym działki 661,położonych w miejscowości Ustjanowa Górna

kategorii dróg gminnych poprzez wyłączenie ich z użytkowania jako drogi gminne publiczne.

**§ 2**

Uchwała wchodzi w życie z dniem podjęcia.

wz. **STAROSTY**  
Artur Woźny  
WICESTAROSTA